COMUNE DI PELLEZZANO
Provincia di Salerno

PIANO URBANISTICO COMUNALE

(Legge Regionale Campania n.16/2004)

Disposizioni programmatiche

Zonizzazione

definita a seguito del recepimento delle osservazioni
giusta delibera di Commissario Straordinario n.13 del 10/11/2017

Elaborato
PO.1.1

Firme

Progettisti Puc Ruec e Vas
prof. ing. Roberto Gerundo
dott. ing. Raffaella Petrone
dott. ing. Giuseppe Casilli
dott. arch. Elena Rizzo
dott. ing. Domenico Ercolino

Zonizzazione acustica
dott. arch. Giovanni Centrella

Responsabile Ufficio di Piano
arch. Giuseppe Braione

Sindaco
dott. Francesco Morra

aprile 2022 | Cartografia: Cartografia Tecnica Regionale 2011 | PO.1.1 – Zonizzazione.pdf

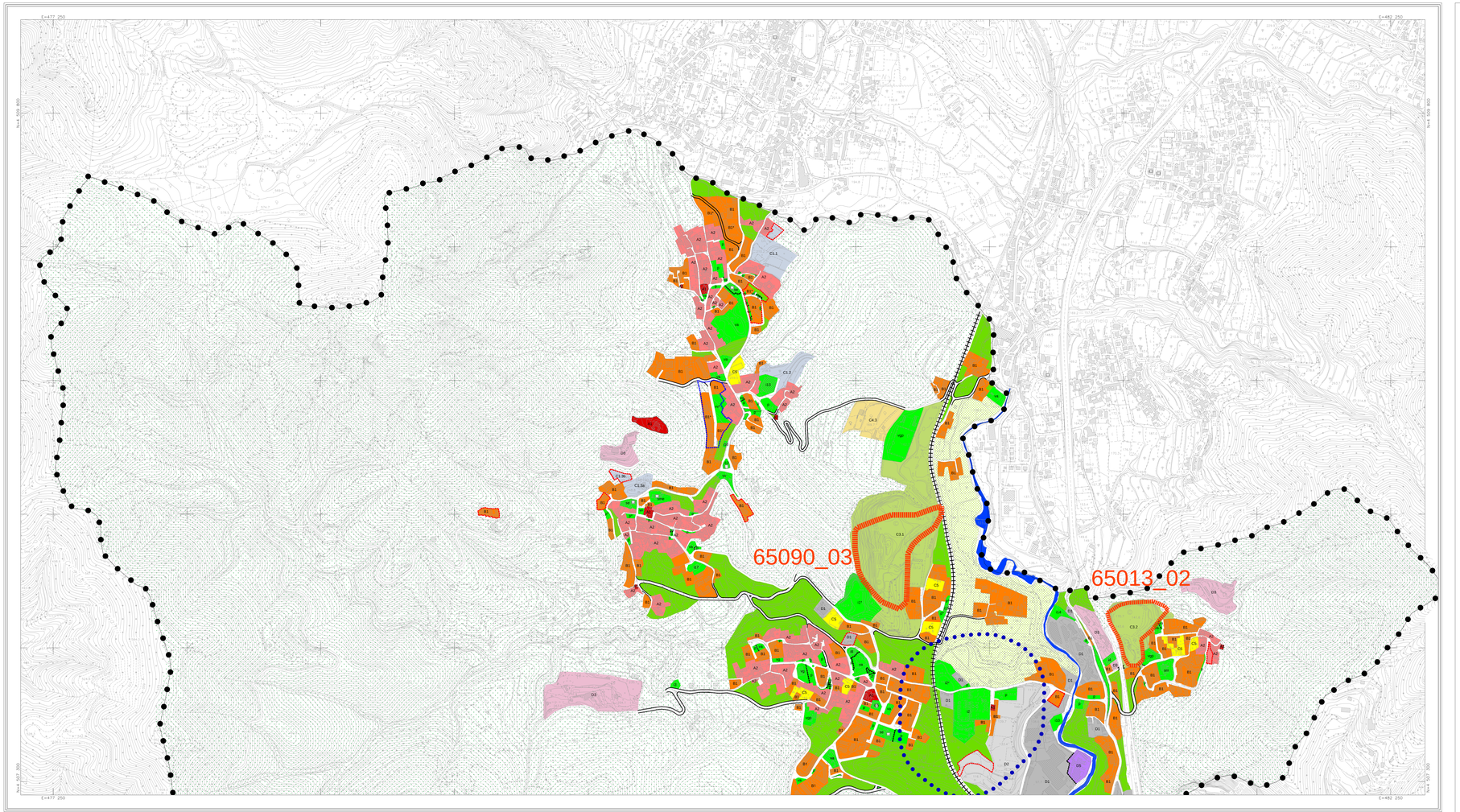

Legenda

Confine Comunale

Fiume Irno

Zona territoriale omogenea A

- Zona A1 - interesse storico-artistico
- Zona A2 - impianto storico

Zona territoriale omogenea B

- Zona B1 - urbana consolidata
  ★ in corso di trasformazione
- Zona B2 - riconversione

Zona territoriale omogenea C

- Zona C1.i - residui di piano
- Zona C2 - progetti speciali
- Zona C3.i - comparti di riqualificazione
- Zona C4.i - comparti misti
- Zona C5 - completamento

Zona territoriale omogenea D

- Zona D1 - produttiva esistente
- Zona D2 - produttiva di completamento
- Zona D3 - turistico ricettivo
- Zona D4 - produttiva per servizi
- Zona D5 - archeologia industriale

Standard urbanistici

- istruzione
  - sm scuola materna
  - se scuola elementare
  - sme scuola media
- verde gioco e sport
  - vv giardino e/o arredo urbano
  - vg gioco e sport
  - vgp gioco e sport privato
  - va verde attrezzato
- parcheggi
  - p parcheggi a raso
- attrezzature religiose
  - re chiesa/monumenti religiosi
  - c cimitero
- interesse comune
  - i1 macello
  - i2 cimitero svizzero
  - i3 serbatoio
  - i4 centro sociale
  - i5 piscina
  - i6 teatro
  - i7 anfiteatro
  - i8 centro polifunzionale
  - i9 casa di cura
  - i10 isola ecologica
  - i11 stazione FS
  - i12 municipio
  - i13 centro polifunzionale
  - i14 protezione civile
  - i15 auditorium
  - i16 serbatoio
  - i17 centro sociale
- interesse comune di progetto
  - i1* area mercato
  - i2* isola ecologica
  - p* parcheggi di progetto
  - vg* gioco e sport di progetto
- dividenda

Zona territoriale omogenea E

- Zona agricola di tutela paesaggistica e di salvaguardia idrogeologica
- Zona agricola ordinaria
- Zona agricola di salvaguardia periurbana
- Impianti distribuzione carburante
- Verde di arredo urbano
- adeguamento e nuovi assi stradali

Zto la cui classificazione è stata definita a seguito del recepimento delle osservazioni giusta delibera di Commissario Straordinario n.13 del 10/11/2017

Perimetrazione P.e.e.p. Capriglia vigente

Perimetrazione P.R.A.E. 2006

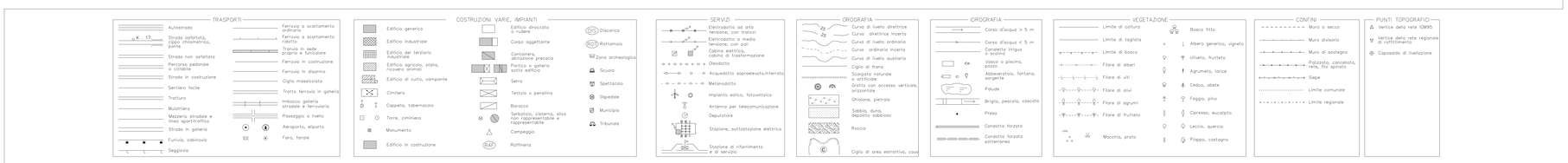

FOGLIO 1

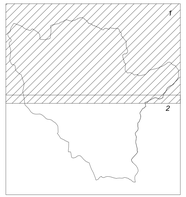

Posizione del foglio sul territorio

REGIONE CAMPANIA

CARTA TECNICA NUMERICA REGIONALE

derivata dal DataBase Topografico

SITUAZIONE 1:50 000 IGM

448 Ercolano	449 Avellino	450 Sant'Angelo dei Lombardi
466 Sorrento	467 Salerno	468 Eboli
485 Termini	486 Foce del Sele	487 Roccadaspide

DATI INFORMATIVI

RAPPRESENTAZIONE CONFORME UNIVERSALE TRASVERSA DI MERCATORE (UTM)

SISTEMA DI RIFERIMENTO: ETRS89, realizzazione ETRF2000 (epoca 2008);
ellissoide GRS0; longitudine da Greenwich

ALTIMETRIA: in metri riferita al mareografo di Genova (1942)

TAGLIO CARTOGRAFICOSistema Geografico ED50
(Ellissoide internazionale con orientamento medio europeo)

EQUIDISTANZA: Curve di livello ordinarie 5 m (per le curve tratteggiate 2,5 m)

COORDINATE DEI VERTICI DELL'ELEMENTO

SISTEMA		VERTICE NO	VERTICE NE	VERTICE SO	VERTICE SE
GEOGRAFICO ETRS89	φ	40°44'56"	40°44'56"	40°43'28"	40°43'28"
	λ	14°42'27"	14°44'53"	14°42'27"	14°44'53"
UTM–ETRF2000 Fuso 33	N	4510931	4510920	4508155	4508145
	E	475308	478826	475299	478818
UTM–ED50 Fuso 33	N	4511124	4511114	4508349	4508338
	E	475377	478894	475368	478887
GAUSS BOAGA–Roma40 Fuso Est	N	4510938	4510927	4508163	4508152
	E	2495317	2498835	2495308	2498827

Le coordinate segnate in cornice sono nel sistema UTM – ETRF2000
La parametratura UTM–ED50 è indicata in cornice con il segno convenzionale ——o
La parametratura Gauss Boaga è indicata in cornice con il segno convenzionale ——+
La graduazione geografica è riferita al sistema ETRS89, realizzazione ETRF2000 (2008);