

















<p>Tavola G.04</p> <p>Scala 1: 6.000</p>	<p>Convenzione del 28 gennaio 2023</p>	Firma
	<p><i>Progettista</i></p> <p>ROGER & C. soc. coop. a r.l. Presidente Prof. Ing. Roberto Gerundo</p>	
	<p><i>Responsabile unico del procedimento</i></p> <p>Ing. Giovanni Staiano</p>	
	<p><i>Sindaco</i></p> <p>Dott. Francesco Somma</p>	
		Timbro
<p>settembre 2024</p>	 <p>Carta Tecnica Comunale 2020</p>	<p>None file</p> <p>G.04-Verifica protezioni territoriali richiesta da Firms.gd</p>





Proiezioni Territoriali

-  Nuclei urbani di antico impianto
-  Insediamenti urbani saturi
-  Ambito strutturale dello sviluppo urbano
-  Insediamenti artigianali e produttivi esistenti e di progetto
-  Insediamenti turistico-ricettivi
-  Parco territoriale
-  Dotazioni territoriali esistenti
-  Dotazioni territoriali di progetto
-  Zona di produzione agricola
-  Zona agricola di rilevante valore paesistico
-  Territorio coperto da boschi di rilevante valore paesistico

Mobilità di progetto

-  Nuovo asse viario
-  Ampliamento della carreggiata
-  Nuovo asse pedonale
-  Ponte tibetano

Rischio da frana

-  R1 - Rischio moderato
-  R2 - Rischio medio
-  R3 - Rischio elevato
-  R4 - Rischio molto elevato

