

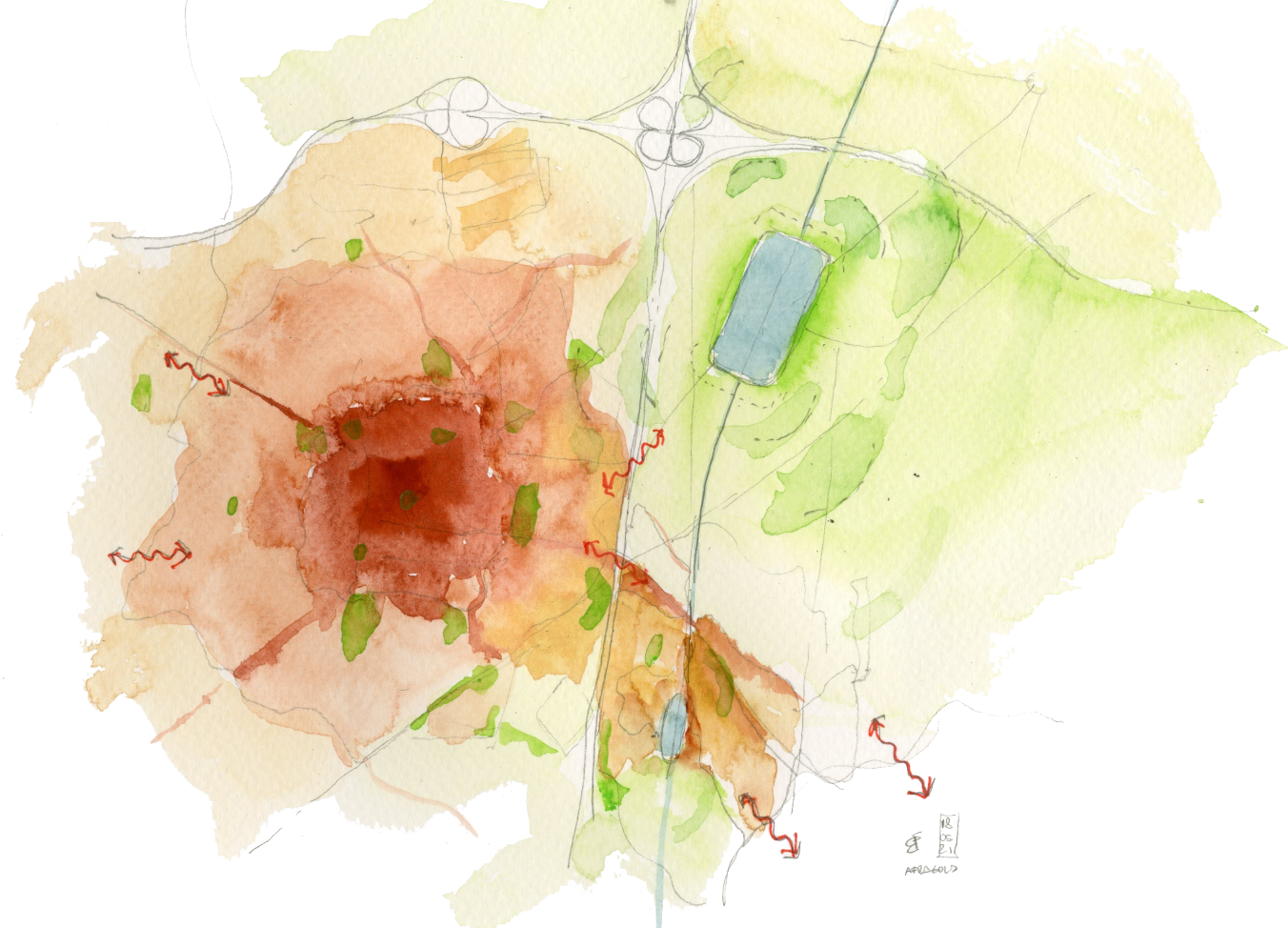


COMUNE DI AFRAGOLA
Città Metropolitana di Napoli

PUC 2023

PIANO URBANISTICO COMUNALE
(Lr 16/2004 - Regolamento 5/2011)

Approvato con Delibera di Consiglio Comunale n. 46 del 25 luglio 2024



F.02-F - Piano operativo - Zonizzazione (quadranti)

Scala 1:2.000

SINDACO
Prof. Antonio Pamone

PROGETTISTI
GNOSIS progetti soc. coop.
ROGER & C. soc. coop. a r.l.

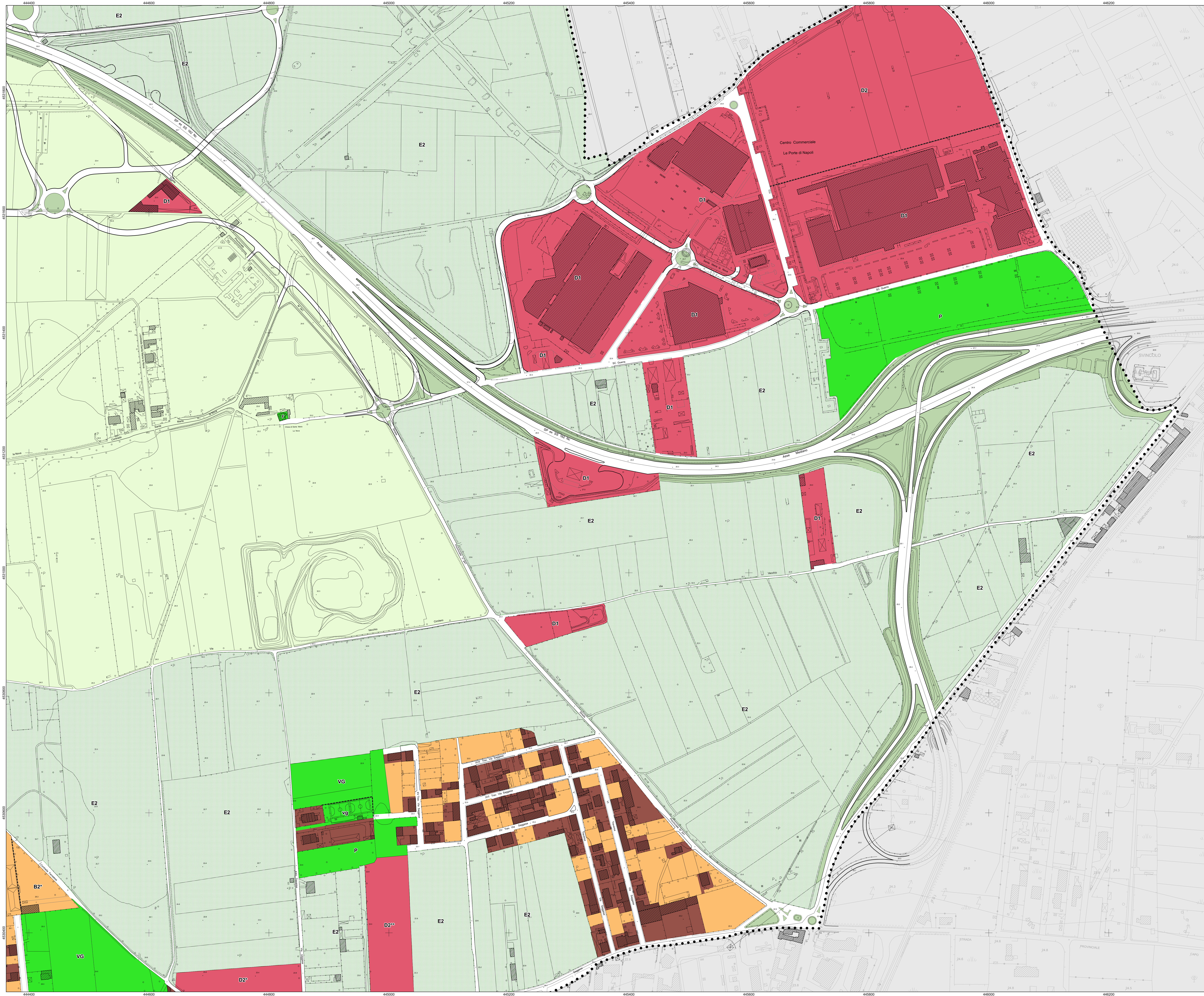
DIRETTORE DEL SETTORE URBANISTICA
Ing. Valerio Esposito

RESPONSABILE DEL PROCEDIMENTO
Arch. Agnese Castaldo

luglio 2024

Legenda

- Confine comunale Afragola
- Zone territoriali omogenee**
- A - Zone di interesse storico, artistico e ambientale
 - B1 - Insediamenti urbani saturi
 - B2 - Completamento da residui di Piano
 - B3 - Complessi di edilizia pubblica esistenti
 - C - Edilizia residenziale sociale
 - D - Insediamenti produttivi
 - D1 - Esistente
 - D2 - Completamento
 - D3 - Progetto
 - E - Zona agricola
 - E1 - Agricola ordinaria
 - E2 - Parco rurale produttivo
 - F - Aree per attrezzature e servizi di interesse generale sovracomunale
 - F1 - Stazione ferroviaria dell'Alta Velocità
 - F2 - Impianti per il ciclo dei rifiuti
 - F3 - Attrezzature di interesse generale sovracomunale
 - F3.1 - Pura località Cantanello
 - F3.2 - Pura località Cinquie
 - F3.3 - Attrezzature sanitarie e socio assistenziali
 - G - Dotazioni territoriali
- | | esistenti | di progetto |
|---|-----------|-------------|
| Attrezzature scolastiche | an | AN |
| asilo nido | si | SI |
| scuola dell'infanzia | sp | SP |
| scuola primaria | ssi | SSI |
| scuola secondaria di 1° grado | ssI | SSI |
| scuola secondaria di 2° grado | ssII | SSII |
| Verde attrezzato per il gioco e lo sport | vv | VV |
| verde di arredo urbano | vg | VG |
| verde per il gioco e lo sport | | |
| Parcheggi | p | P |
| Attrezzature di interesse comune | | |
| municipio | i1 | |
| biblioteca | i2 | |
| teatro | i3 | |
| attrezzatura sanitaria | i4 | |
| caserma/commissariato | i5 | |
| edifici e complessi di edifici pubblici e/o di uso pubblico | i6 | i6 |
| cimitero | i7 | i7 |
| centro di raccolta comunale | i8 | i8 |
| impianti tecnologici | i9 | |
| Attrezzature religiose e per il culto | r | |
| P1 - Parco naturalistico tecnologico e dei servizi (art. 56 del Ptc e art. 39 della Variante al Prg 2010) | | |
| dividenda | | |
| viabilità di progetto e interventi di potenziamento della viabilità esistente | | |
| Sistemazioni viabilistiche | | |
- Fasce di rispetto cimiteriali
- 100 metri (Lr 14/1982)
 - 200 metri (Legge 166/2002)



RILIEVO AEROFOTOGRAMMETRICO

Anno 2021

Sistema di coordinate: GCS WGS 1984 UTM ZONE 33T

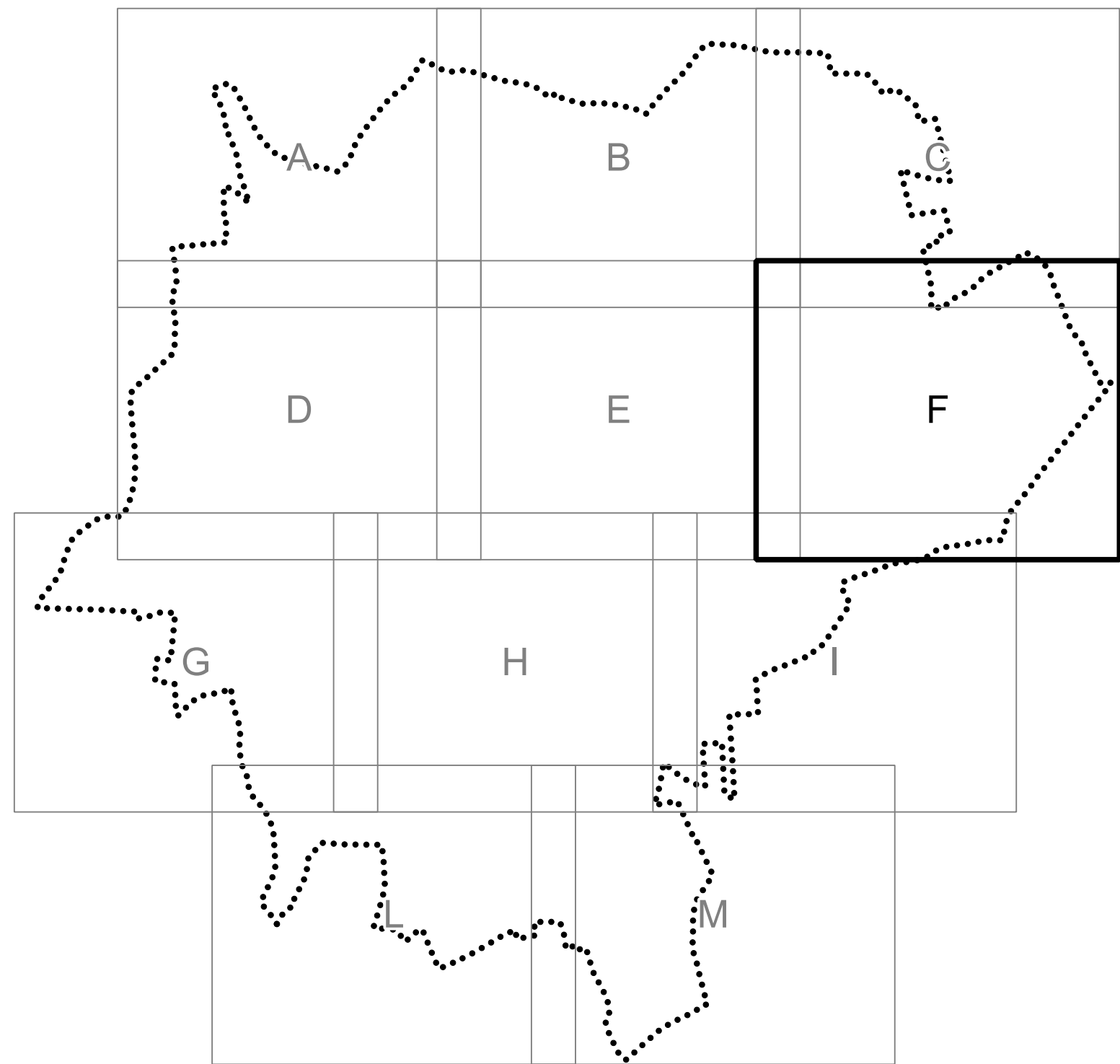
Proiezione: Mercator Transversale

Datum: WGS 1984

Unità: Metri

LEGENDA

- VIABILITÀ**
- PONTE, GALLERIA
 - STRADA ASPALTATA, STRADA NON ASPALTATA
 - STRADA IN COSTRUZIONE
 - CAMPESTRE, SENTIERO
 - FERROVIA TRAZIONE ELETTRICA
- EDIFICI E COSTRUZIONI**
- EDIFICIO, CHIESA, CIMITERO, FABBRICATO INDUSTRIALE
 - EDIFICIO IN COSTRUZIONE, RUDERE, MONUMENTO
 - SARACCA, TETTOIA, SERBA, CAPANNONE
 - TRAIUCCO A T. PALO
 - MURO DIVISORIO, MURO A SECCO
 - MURO DI SOSTEGNO
 - RECINZIONE, SEPIE
 - FILARE O CANALE, FOSSI
 - FOSSETTO IRRIGUO, STAGNO O PALUDE
- IDROGRAFIA**
- CURVA DI LIVELLO DIRETTRICE, ORDINARIA
 - SCARINATA
- OROGRAFIA**
- LIMITI DI COLTURA, LIMITI DI BOSCO
 - ALBERO ISOLATO, FRUTTETO, VIGNETO, CEDUO
- VEGETAZIONE**
- ALBERO ISOLATO, FRUTTETO, VIGNETO, CEDUO
- SCIMBOLI**
- M - S - H
 - MUNICIPIO, SCUOLA, OSPEDALE



ESECUZIONE LAVORI:

Nuova Avioriprese s.r.l.
Aeroporto Civile Capodichino, 80144 Napoli
Telefono +39 081 5841725
e-mail: amministrazione@avioriprese.it

