



COMUNE DI PROCIDA
Città Metropolitana di Napoli





(Santuario di Santa Maria delle Grazie Incoronata - Procida)

PIANO URBANISTICO COMUNALE PRELIMINARE

(Lr 16/2004 - Regolamento 5/2011)

Uso del suolo

 Tavola C.2.1 Scala 1: 2.000	Convenzione del 1 marzo 2020	Firma
	Progettista ROGER & C. soc. coop. a r.l.	 roger & c. società cooperativa a r.l. Ingegneria civile edile L'Amministrazione Unica Dott. Ing. Carlo Gerundo RND
	Responsabile unico del procedimento Dott. Arch. Gioacchino Rosario De Michele	
	Sindaco Dott. Raimondo Ambrosino Assessore all'Urbanistica Dott. Avv. Giuditta Lubrano Lavadera	
giugno 2021	Cartografia D'I.A. servizi in ingegneria srl	Nome file C.2-Usa del suolo.pdf

LEGENDA

2.2.1 vigneti
2.2.2 frutteti e frutteti minori
2.1.5 orti
3.3.2 rocce nude, falste, rupi, affioramenti e scarpate
3.2.3 aree a vegetazione sclerofilla
3.3.1 spiagge, dune e sabbie
3.3.3 aree a vegetazione rada o incolta
3.2.4 aree a vegetazione boschiva e arbustiva in evoluzione
1.4.4 aree verdi urbane
3.1.2 casolare
2.2.3 oliveti
2.2.1 culture protette

COORDINATE DEI VERTICI

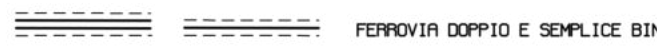
























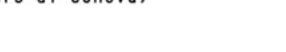
	EST	NORD
N.O.	2.435.800	4.513.800
N.E.	2.436.800	4.513.800
S.O.	2.435.800	4.512.000
S.E.	2.436.800	4.512.000

RAPPRESENTAZIONE CONFORME DI GRUUS-BORCH

QUADRO DI UNIONE

	1	2	3
4	5	6	

LEGENDA:

	FERROVIA DOPPIO E SEMPLICE BINARIO		CURVE DI LIVELLO DIRETTRICI
	AUTOSTRADA, STRADA ASPALTATA		ORDINE
	STRADA POTABILE, CAMPISTRE		ALZELLARIE
	PONTE, TORRELLI, GALLERIE		FILARE
	STRADA IN COSTA, SENTIERI		FOSSO
	CASE, CHIESE, EDIF. INDUSTRIALI		SCALINA, CANALE
	CASE IN COSTA, ALBERI, SEPIE		SEPARATOIO, POZZI, FONTANELLE, VASCE
	TETTORE, APPARCHE, CAMPIONI		LIMITE DI CULTURA
	MURETTI, MURI A SECCO		FRUTTETI, OLIVETI, VIGNETI, BOSCHI
	RECINZIONI, SIEPI		CRISTINA, TRALICCO, PAILO, PAILO TIRAZI
	MURI DI SOSTEGNO		PUNTO QUOTA, QUOTA GRANDE, QUOTA COLMO
	SCARPE NATURALI, ANTICIPAZIONI		SIMB. SEMPL., MUNICIPIO, SCUOLA, CIMIT.
	ILLUM. A PIAZZA, A PIAZZA		

SCALA DI 1:2.000




Equidistanza metri 2,0 (per la curva a tratti metri 1,0)
L'altimetria è espressa in metri, e riferita al livello medio del mare
(Mareografo di Genova)

CARTOGRAFIA NUMERICA DA RILIEVI AEROFOTOGRAMMETRICI IN SCALA DI 1:2.000

RIPRESE AEREE DEL 13/07/1999
AUTORIZZAZIONE S.N.A. N. 282 DEL 29/09/1999
NESTITUZIONE FOTOGRAMMETRICA E RICOGNIZIONE DEL GENNAIO 2000
CONTROLLATO AI SENSI DELLA LEGGE 2-2-1980 N. 68
NULLA OSTA ALLA DIFFUSIONE N. 594 DEL 19/12/2000
TUTTI I DIRITTI DI RIPRODUZIONE E RIELABORAZIONE SONO RISERVATI

ESEGUITO DA:



d'IA s.r.l.
SERVIZI IN INGEGNERIA
81024 MADRALONI (CE) - ITALY - Via G. Marconi, N.85
Tel. 0823/437472 fax 0823/436677

4.513.800

4.512.200

2.435.800

2.535.800

2.436.800

2.436.800

Capo Bove

P.ta Ottimo

P.ta Serra

Spiaggia Di Ciraccio

Spiaggia Di Ciraccio



PIANO URBANISTICO COMUNALE
PRELIMINARE
(Lr 16/2004 - Regolamento 5/2011)

Uso del suolo

 <p>prezida 2022 della facoltà di architettura</p>	<p>Convenzione del 1 marzo 2020</p> <p>Progettista ROGER & C. soc. coop. a r.l.</p> <p>Responsabile unico del procedimento Dott. Arch. Gioacchino Rosario De Michele</p> <p>Sindaco Dott. Raimondo Ambrosino</p> <p>Assessore all'Urbanistica Dott. Avv. Giuditta Lubrano Lavadera</p>	<p>Firma</p> <p>roger & c. società cooperativa a r.l. ingegneria civile edile L'Amministratore Unico Dott. Ing. Carlo Gerardo N. 6321</p>  
<p>Tavola C.2.2</p> <p>Scala 1: 2.000</p> <p>giugno 2021</p>	<p>Timbro</p> <p>Nome file</p> <p>C.2-3/so del suolo.pdf</p>	<p>Cartografia D'I.A. servizi in ingegneria srl</p>

LEGENDA

2.2.1 vigneti
2.2.2 frutteti e frutteti minori
2.1.5 orti
3.3.2 rocce nude, falesie, rupi, affioramenti e scarpate
3.3.3 aree a vegetazione sclerofilla
3.3.1 spiagge, dune e sabbie
3.3.3 aree a vegetazione rada o incolta
3.2.4 aree a vegetazione boschiva e arbustiva in evoluzione
1.4.1 aree verdi urbane
3.1.2 conifere
2.2.3 oliveti
2.5.1 colture protette

COORDINATE DEI VERTICI

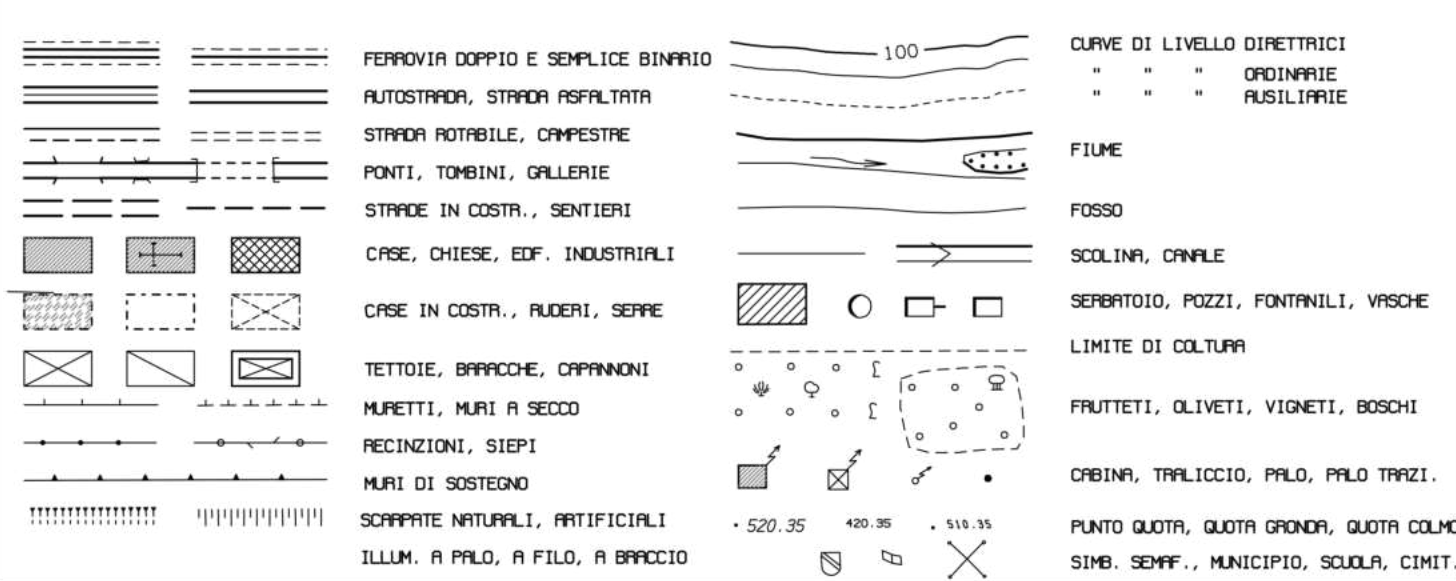
	EST	WORD
N.O.	2.435.600	4.513.800
N.E.	2.436.800	4.513.800
S.O.	2.435.600	4.512.000
S.E.	2.436.800	4.512.000

RAPPRESENTAZIONE CONFORME DI GAUSS-BORGA

QUADRO DI UNIONE

	1	2	3
4	5	6	

LEGENDA :



SCALA DI 1:2.000



Equidistanza metri 2.0 (per le curve a tratti metri 1.0)
L'altimetria e' espressa in metri, e riferita al livello medio del
(Mareografo di Genova)

CARTOGRAFIA NUMERICA DA RILIEVI AEROFOTOGRAMMETRICI IN SCALA DI 1:2.000

RIPRESE AEREE DEL 13/07/1999
 AUTORIZZAZIONE S.M.A. N. 282 DEL 29/09/1999
 RESTITUZIONE FOTOGRAMMETRICA E RICONOGLIZIONE DEL GENNAIO 2000
 CONTROLLATO AI SENSI DELLA LEGGE 2-2-1960 N. 68
 NULLA OSTA ALLA DIFFUSIONE N. 504 DEL 19/12/2000
 TUTTI I DIRITTI DI RIPRODUZIONE E RIELABORAZIONE SONO RISERVATI

ESEGUITO DA:



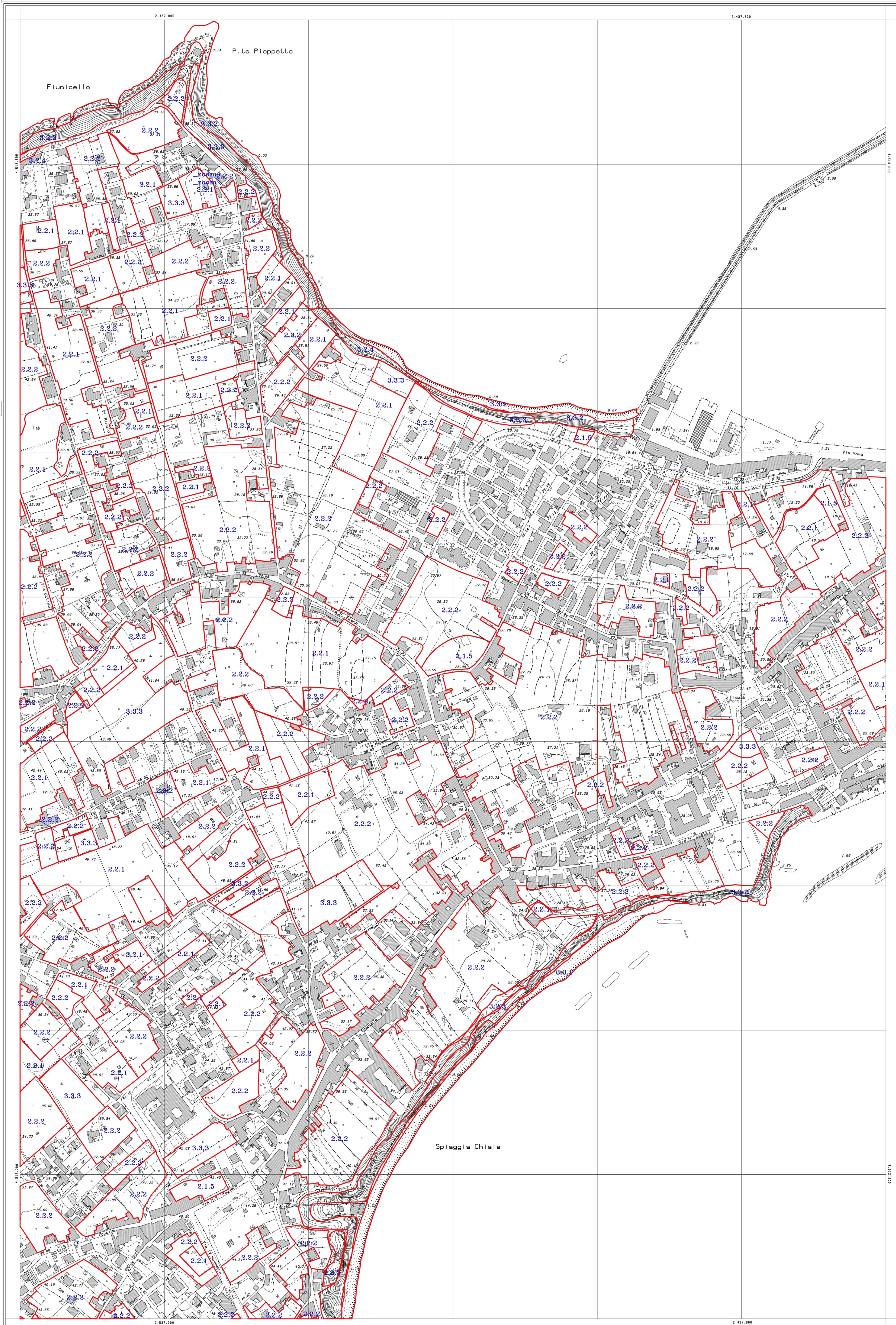
d'IA s.r.l.

SERVIZI IN INGEGNERIA

81024 MADDALONI (CE) -ITALY- Via G. Marconi, N.85

tel. 0823/437472

fax 0823/436677





PIANO URBANISTICO COMUNALE PRELIMINARE

(Lr 16/2004 - Regolamento 5/2011)

Uso del suolo

 <p>provincia 2022 Rivoluzione della cultura</p>	<p>Convenzione del 1 marzo 2020</p> <p><i>Progettista</i></p> <p>ROGER & C. soc. coop. a r.l.</p> <p><i>Responsabile unico del procedimento</i></p> <p>Dott. Arch. Gioacchino Rosario De Michele</p>	<p>Firma</p>  <p>roger & c società cooperativa a r.l. s. ingegneria civile edile L'AMMINISTRAZIONE Dott. Ing. Carlo Gerundo (R&D)</p>
<p>Tavola C.2.3</p> <p>Scala 1: 2.000</p>	<p><i>Sindaco</i></p> <p>Dott. Raimondo Ambrosino</p> <p>Assessore all'Urbanistica</p> <p>Dott. Avv. Giuditta Lubrano Lavadera</p>	<p>Timbro</p> 
<p>giugno 2021</p>	<p><i>Cartografia D.T.A. servizi in ingegneria srl</i></p>	<p>Nome file</p> <p>C.2-Uso del suolo.pdf</p>

LEGENDA

3.2.1 vigneti
3.2.2 frutteti e frutteti minori
3.1.5 orti
3.3.2 rocce nude, falci, rupi, affioramenti e scarpate
3.2.3 aree a vegetazione sclerofilla
3.3.1 spiagge, dune e sabbie
3.3.3 aree a vegetazione rada o incolta
3.2.4 aree a vegetazione boschiva e arbustiva in evoluzione
1.1.1 aree verdi urbane
3.1.2 condurre
2.3.3 oliveti
2.5.1. colture protette

COORDINATE DEI VERTICI

	EST	WORLD
N.O.	2.435.600	4.513.800
N.E.	2.436.800	4.513.800
S.O.	2.435.600	4.512.000
S.E.	2.436.800	4.512.000

RAPPRESENTAZIONE CONFORME DI GAUSS-BOGOMOLOV


QUADRO DI UNIONE

	1	2	3
4	5	6	

LEGENDA:

[illegible]

SCALA DI 1:2.000



Equidistanza metri 2.0 (per le curve a tratti metri 1.0)
L'altimetria e' espressa in metri, e riferita al livello medio del
(Mareografo di Genova)

CARTOGRAFIA NUMERICA DA RILIEVI AEROFOTOGRAMMETRICI IN SCALA DI 1:2.000

RIPRESE AEREE DEL 13/07/1999
 AUTORIZZAZIONE S.M.A. N. 282 DEL 29/09/1999
 RESTITUZIONE FOTOGRAMMETRICA E RICONGIUNZIONE DEL GENNAIO 2000
 CONTROLLATO AI SENSI DELLA LEGGE 2-2-1960 N. 68
 NULLA OSTA ALLA DIFFUSIONE N. 504 DEL 19/12/2000
 TUTTI I DIRITTI DI RIPRODUZIONE E RIELABORAZIONE SONO RISERVATI

ESEGUITO DA:



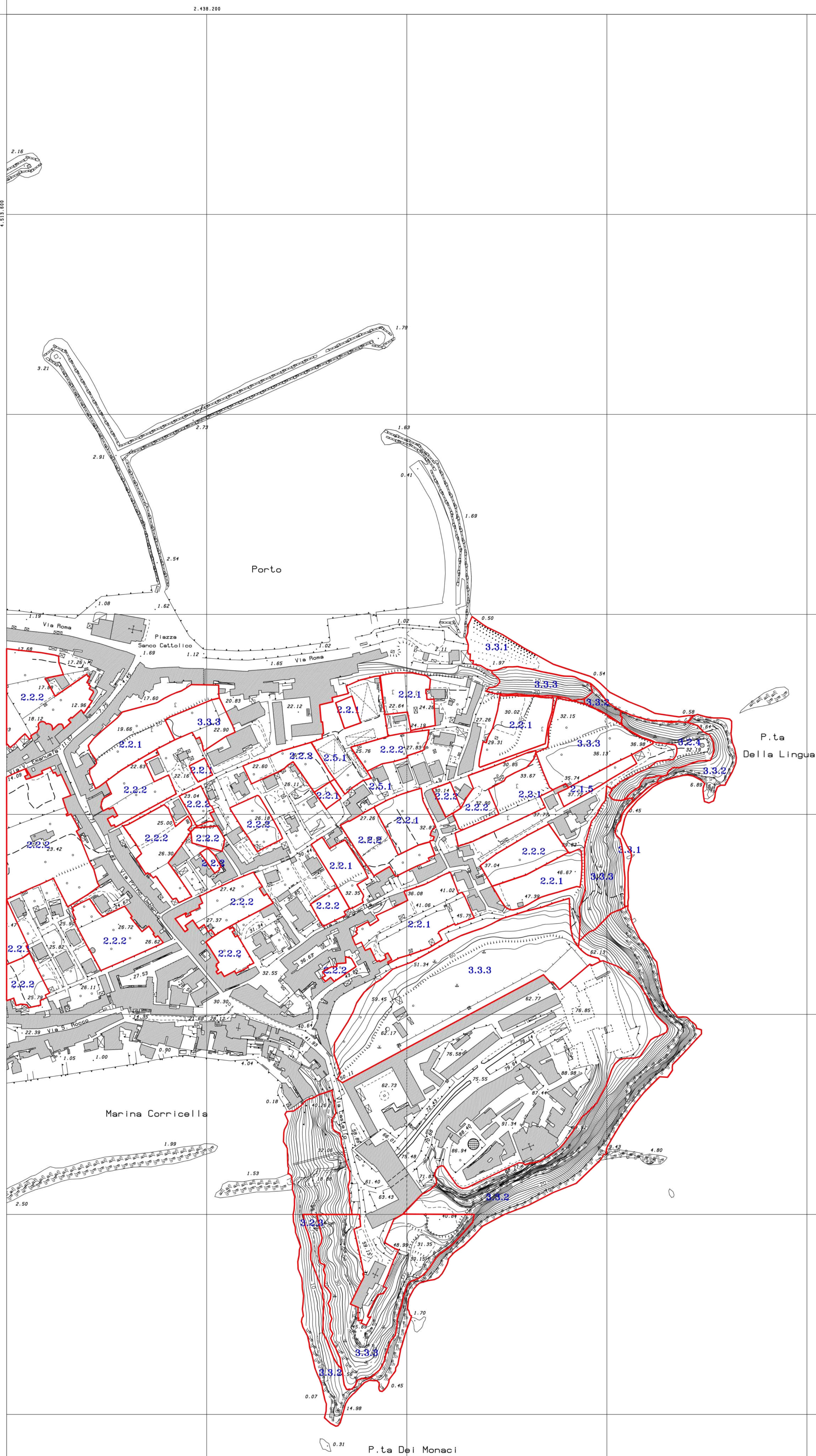
d'IA s.r.l.

SERVIZI IN INGEGNERIA


81024 MADDALONI (CE) -ITALY- Via G. Marconi, N.85

tel. 0823/437472

f a x 0823/436677



SCALA DI 1:2.000



Equidistanza metri 2.0 (per le curve a tratti metri 1.0)
L'altimetria e' espressa in metri, e riferita al livello medio del
(Mareografo di Genova)

CARTOGRAFIA NUMERICA DA RILIEVI AEROFOTOGRAMMETRICI IN SCALA DI 1:2.000

RIPRESE AEREE DEL 13/07/1999
 AUTORIZZAZIONE S.M.A. N. 282 DEL 29/09/1999
 RESTITUZIONE FOTOGRAMMETRICA E RICONGIUNZIONE DEL GENNAIO 2000
 CONTROLLATO AI SENSI DELLA LEGGE 2-2-1960 N. 68
 NULLA OSTA ALLA DIFFUSIONE N. 504 DEL 19/12/2000
 TUTTI I DIRITTI DI RIPRODUZIONE E RIELABORAZIONE SONO RISERVATI

ESEGUITO DA:



d'IA s.r.l.

SERVIZI IN INGEGNERIA

81024 MADDALONI (CE) -ITALY- Via G. Marconi, N.85

tel. 0823/437472

f a x 0823/436677



PIANO URBANISTICO COMUNALE
PRELIMINARE

(Lr 16/2004 - Regolamento 5/2011)

Uso del suolo



Tavola
C.2.5
Scala 1: 2.000

Scala 1: 2.000

giugno 2021

LEGENDA

2.2.1 vigneti
2.2.2 frutteti e frutteti minori
2.2.3 orti
3.3.2 roccie nude, falciie, rupi, affioramenti e scarpate
3.3.3 aree a vegetazione sclerofilla
3.3.1 spiagge, dune e sabbie
3.3.3 aree a vegetazione rada o incolla
3.2.4 aree a vegetazione boschiva e arbustiva in evoluzione
3.4.1 aree verdi urbane
3.1.2 conifere
2.2.3 oliveti
2.5.1. colture protette

COORDINATE DEI VERTICI

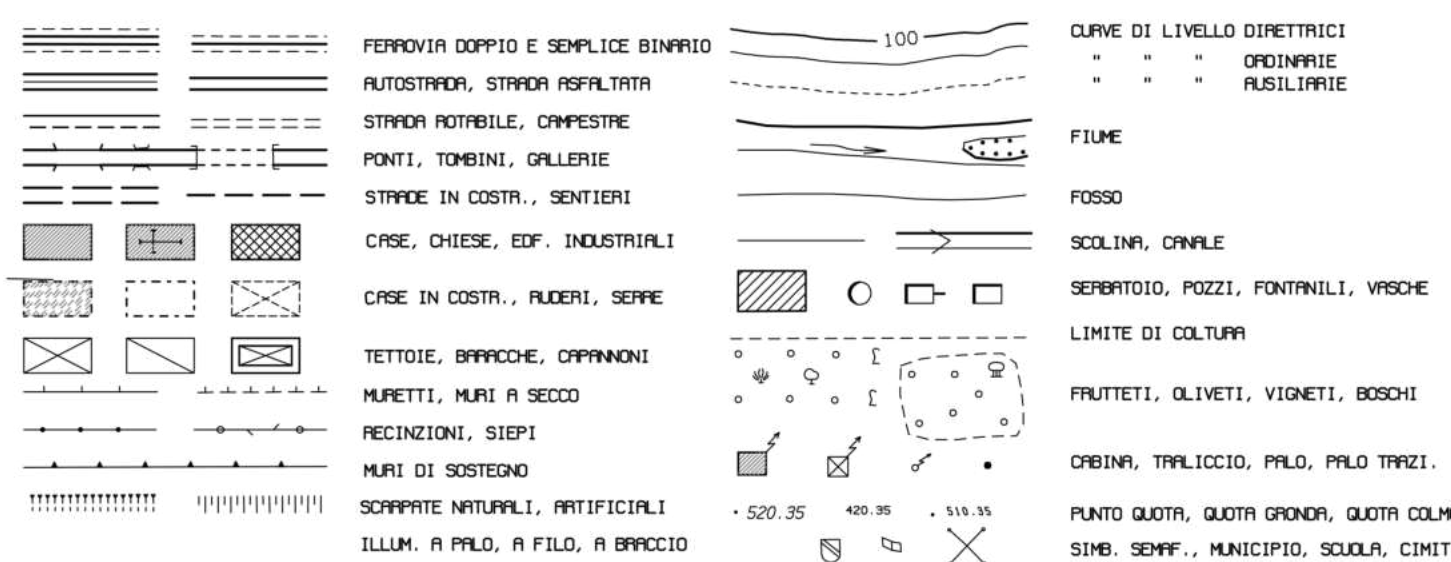
	EST	NOOD
N.O.	2.435.800	4.513.800
N.E.	2.436.800	4.513.800
S.O.	2.435.800	4.512.000
S.E.	2.436.800	4.512.000

RAPPRESENTAZIONE CONFORME DI GAUSS-BORG


QUADRO DI UNIONE

	1	2	3
4	5	6	

LEGENDA:



SCALA DI 1:2.000



Equidistanza metri 2.0 (per le curve a tratti metri 1.0)
L'altimetria e' espressa in metri, e riferita al livello medio del
(Mareografo di Genova)

CARTOGRAFIA NUMERICA DA RILIEVI AEROFOTOGRAMMETRICI IN SCALA DI 1:2.000

RIPRESE AEREE DEL 13/07/1999
AUTORIZZAZIONE S.M.A. N. 282 DEL 29/09/1999
RESTITUZIONE FOTOGRAFOMETRICA E RICOGNIZIONE DEL GENNAIO 2000
CONTROLLATO AI SENSI DELLA LEGGE 2-2-1980 N. 68
NULLA OSTA ALLA DIFFUSIONE N. 504 DEL 19/12/2000
TUTTI I DIRITTI DI RIPRODUZIONE E RIELABORAZIONE SONO RISERVATI
ESEGUITO DA:

ESEGUITO DA:



d'IA s.r.l.

SERVIZI IN INGEGNERIA

81024 MADDALONI (CE) -ITALY- Via G. Marconi, N.85

tel. 0823/437472

fax 0823/436677

