
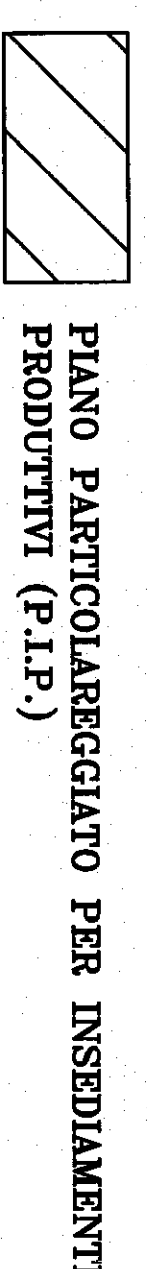
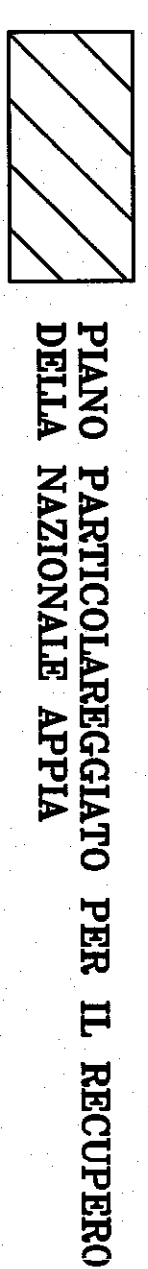
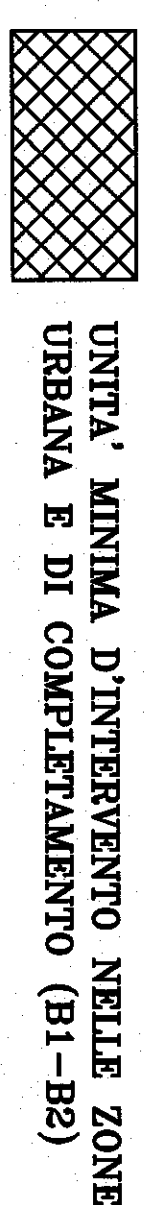


STRUMENTI DI ATTUAZIONE



POLI DI SVILUPPO COMMERCIALE

[illegible]

**NUOVE DESTINAZIONI URBANISTICHE A SEGUITO DELLA PROPOSTA
D'ACCOGLIMENTO DELLE OSSERVAZIONI**

- (B) - Centro urbano
- (C) - Completamento edilizio (secondo i parametri del P.R.C. vigente)
- (D) - Completamento urbano
- (E) - Recupero dell'asse viario N. Appia
- (F) - Nuovo comparto edificatorio in via S. Francesco
- (G) - Impianti produttivi
- (H) - Impianti produttivi (filasco C.E. mediante intervento diretto)
- (I) - Aree per attrezzature di servizio annesse alle aree produttive (filasco C.E. mediante intervento diretto)
- (L) - Insediamenti agricoli
- (M) - Agricoltura prevalente
- (N) - Destinazione servizi
- (O) - Destinazione attività turistico-alberghiera
- (P) - Restringimento carreggiata stradale da mt. 12,00 a mt. 6,00
- (Q) - Rettifica del confine catastale a mt. 100

Al fine di consentire il raggiungimento del rapporto minimo, pari al 40%, per l'Edilizia Residenziale Pubblica (ERP), quota parte dell'area C1 situata su via Libertà, prossima alla C1 situata sulla via provinciale per Ercole, per circa 14.000 mq, deve essere riclassificata

