

**COMUNE DI PESCO SANNITA**

Sindaco
Geom. Antonio MICHELE

RUP
Ing. Giuseppe CORBO

UFFICO VAS
Geom. Raffaele PLICIN

Progettista

Arch. Vincenzo CARBONE

Dott. Agr. Giuseppe MARTUCCIO

Geologia
Dott. Geol. Lirio G. D'AGOSTINO

Dott. ssa Geol. Luigina PILLA
Dott. ssa Geol. Anna Luisa GIANQUITTO

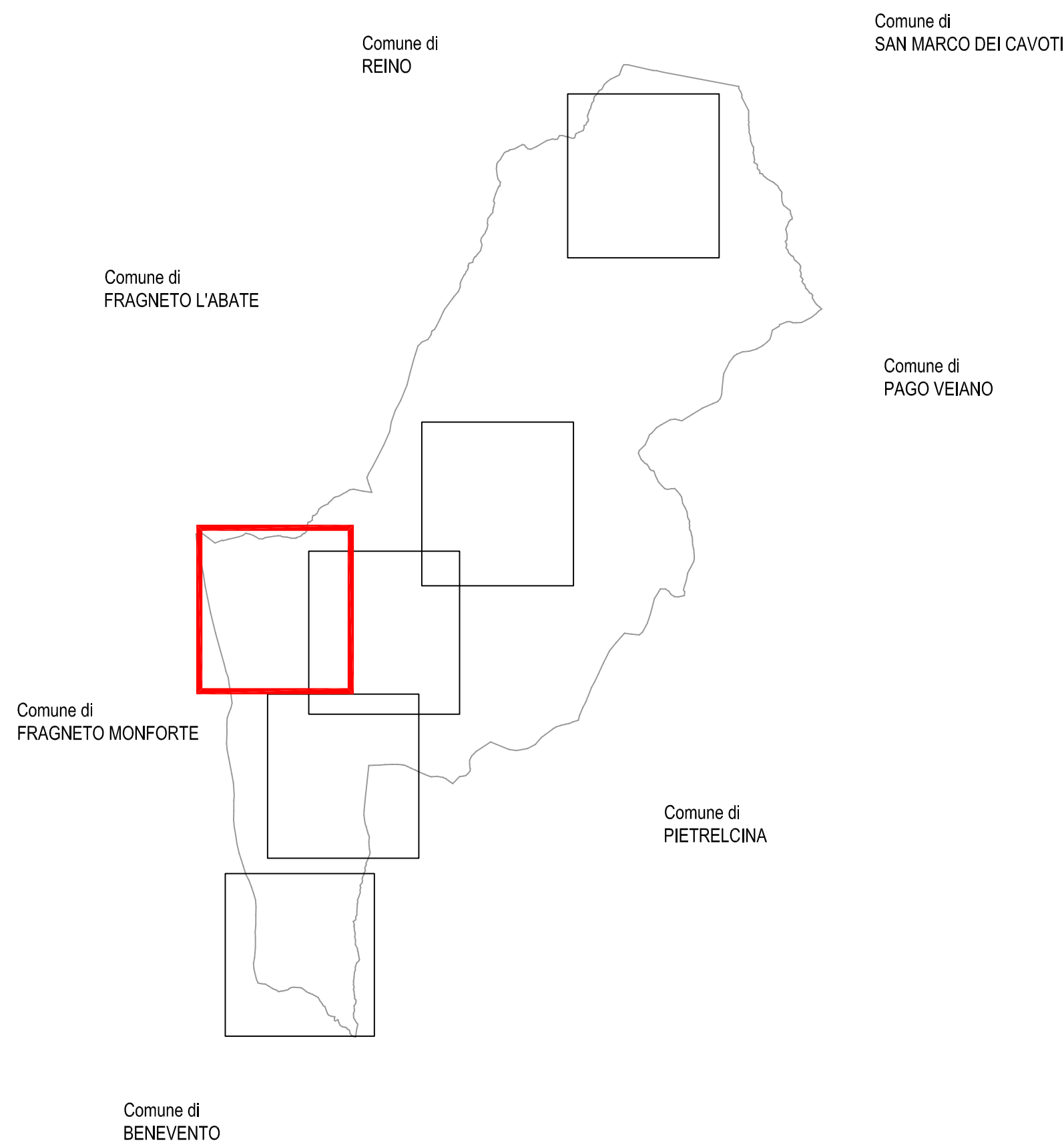
Valutazione Ambientale Strategica

Arch. Carmen LAUDATO

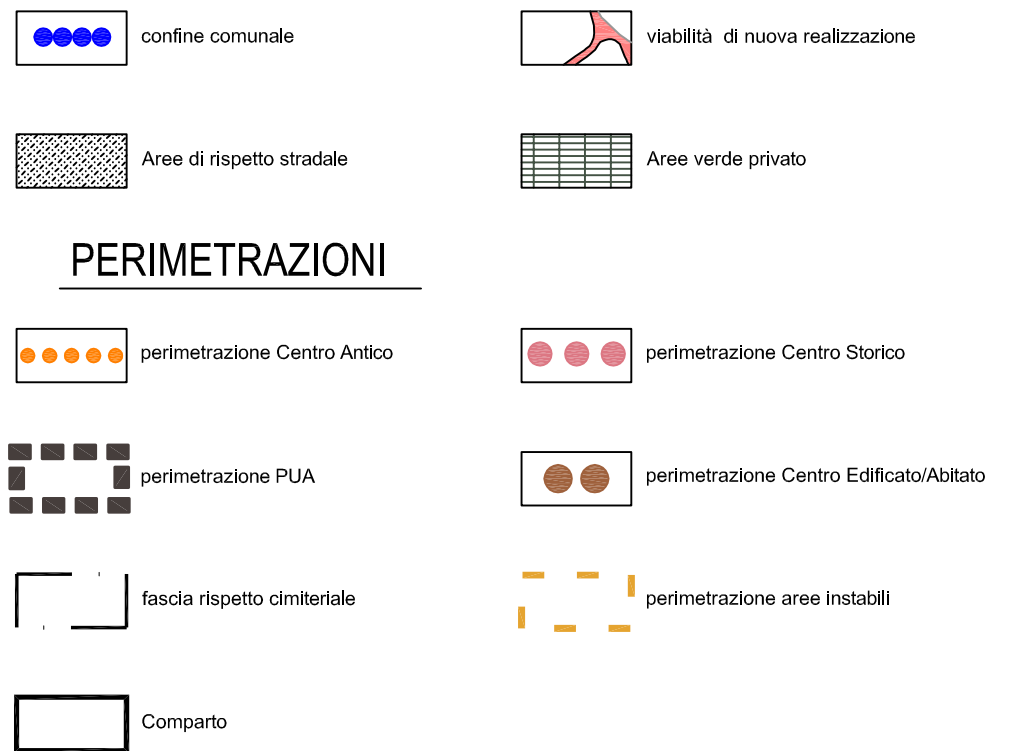
Ing. Gaetano DE NIGRIS

Rete Ecologica Locale
Ufficio Tecnico Comunale

QUADRO D'UNIONE

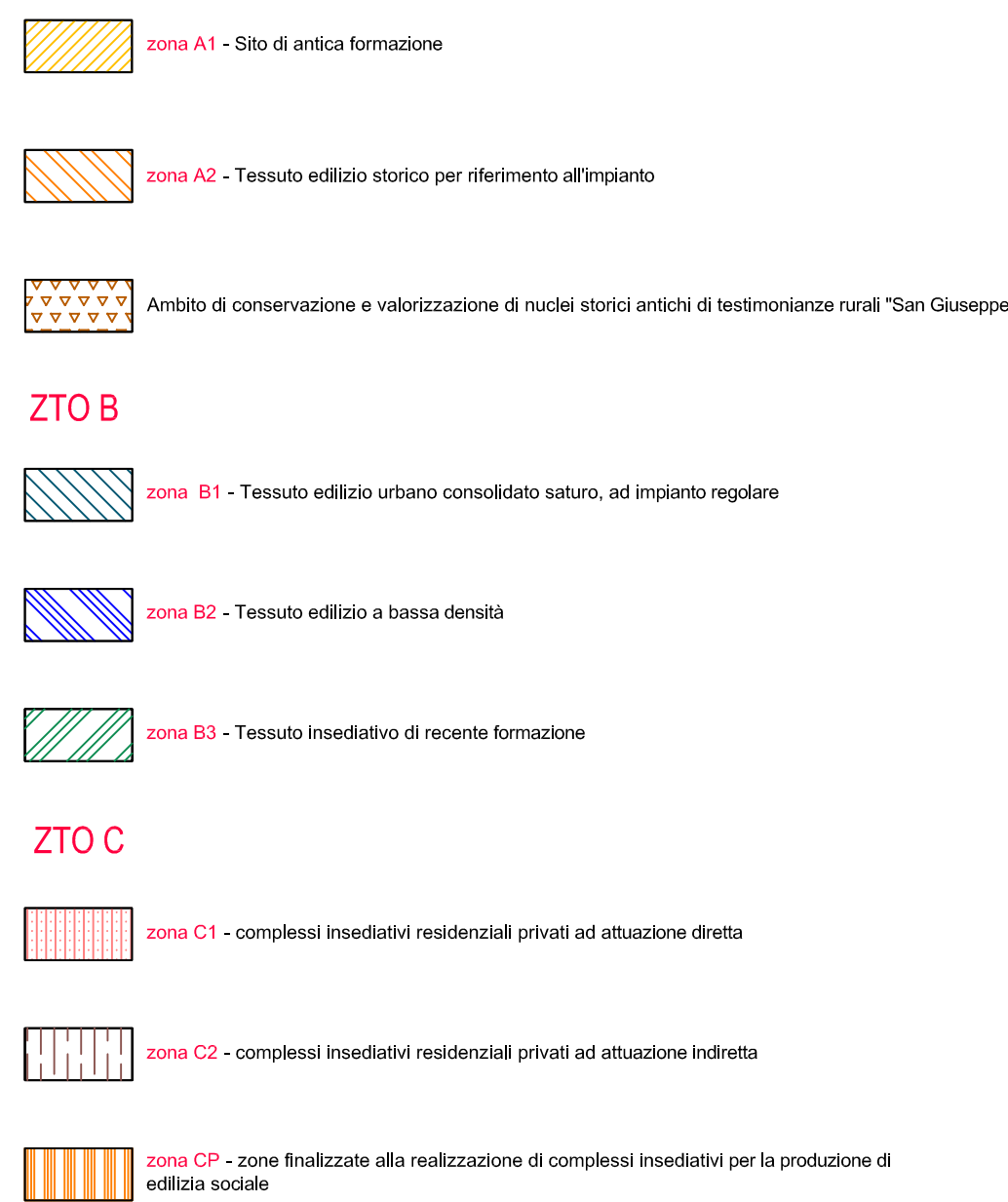


LEGENDA




LEGENDA ZONE DI CUI AL D.M 1444/68

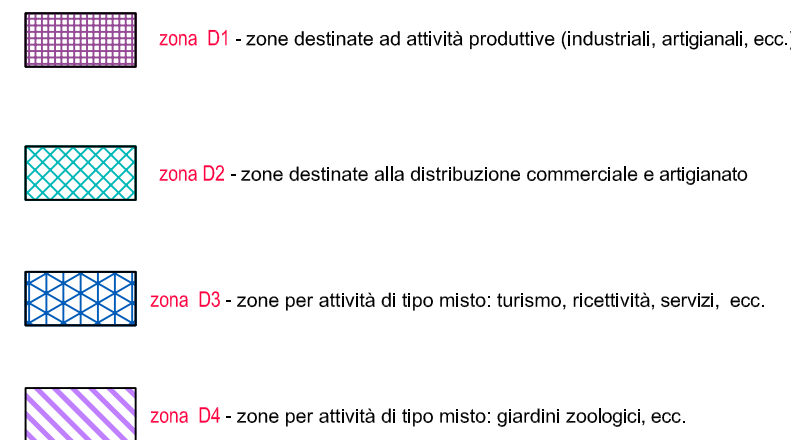
COMPONENTE SISTEMA INSEDIATIVO RESIDENZIALE
ZTO A - connota il processo formativo di nucleo insediativo partecipe dell'agglomerato urbano di interesse storico documentario



Aree della trasformazione



COMPONENTE DEL SISTEMA INSEDIATIVO DI TIPO PRODUTTIVO
ZTO D



COMPONENTE SISTEMA DEI SERVIZI

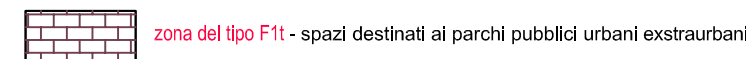
Di ruolo locale connessi all'insediamento residenziale (art. 3, DM 1444/68)



F1z - spazi pubblici (istruzione e attrezzature collettive) di ruolo locale integranti gli insediamenti residenziali esistenti o di nuova costituzione. Nelle zone F1z sono comprese, al sensi dell'articolo

F22 - spazi destinati al verde pubblico di ruolo locale e sport

Di ruolo generale (art. 4, c. 5, DM 1444/68)



Di ruolo generale non disciplinate dal DM 1444/68, servizi di uso collettivo



COMPONENTE DEL SISTEMA EXTRAURBANO
ZTO E

