



buonalbergo

PUC

piano urbanistico comunale

Redatto in conformità al P.T.C.P. della Provincia di Benevento
Approvato con D.C.P. n. 27 del 26/07/2012



ZONIZZAZIONE URBANISTICA

Integrazioni per l'Accoglimento delle Osservazioni al PUC,
giusta Delibera di G.C. n. 70 del 08.10.2021.
L.R.Campania n. 16/2004 art.3
Reg. Att. del G.T.R.Campania n. 5/2011 art. 9

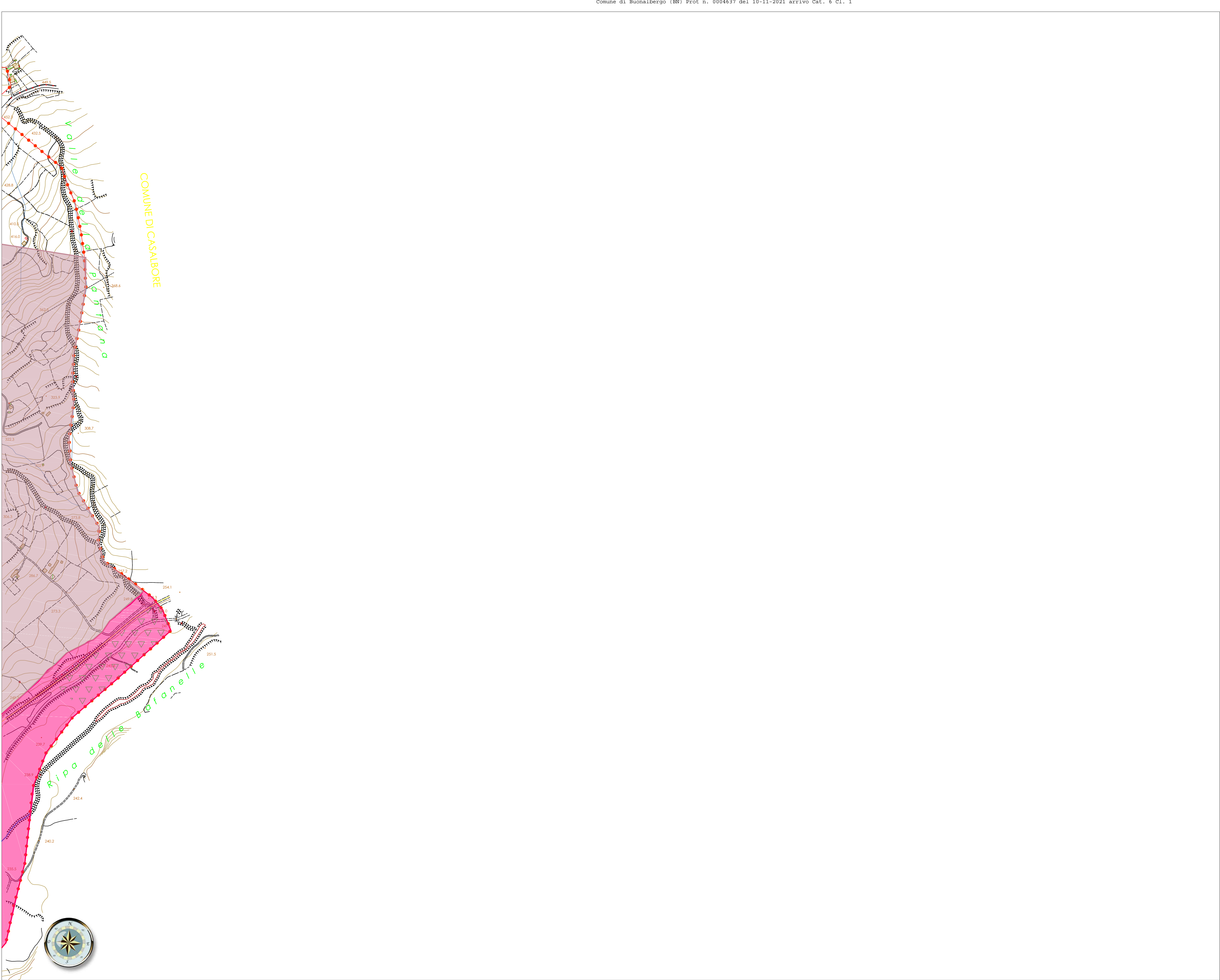
IL SINDACO	Ing. Michelantonio Panarese
IL RUP	Ing. Adamo Ventura
I PROGETTISTI	Arch. Marco Ciannella (capogruppo) Ing. Giovanni Cristiano Arch. Giovanni Cardillo Arch. Gaetano Festa Arch. Roberto Maraia Arch. Stefano Meo Ing. Pompilio Mobilia Agr. Giuseppe Lo Conte




Z.U.6

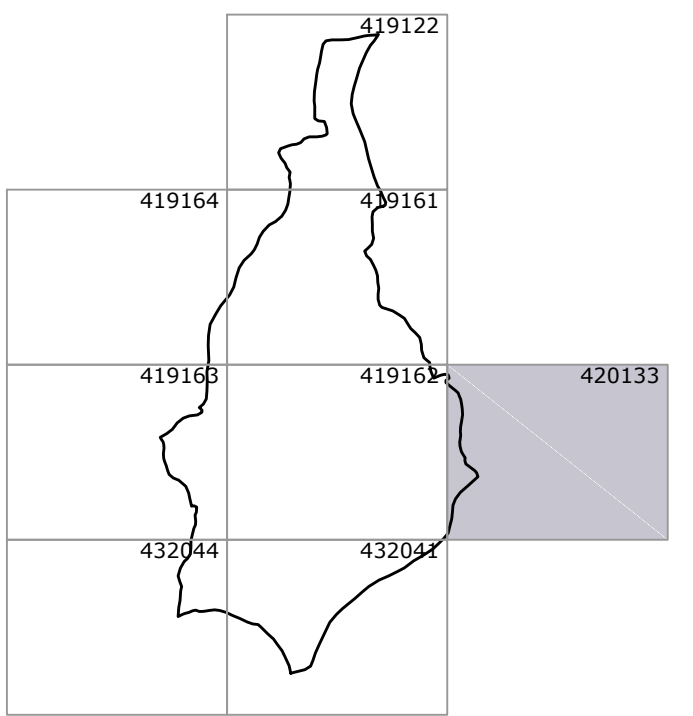
ZONE OMOGENEE

scala 1:5000






QUADRO DI UNIONE



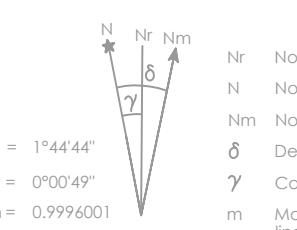
DATUM: WGS 84 - PROIEZIONE: U.T.M.



CARTOGRAFIA COLLAUDATA DALL'U.T.C. IN DATA 19/04/2010

costanti di trasformazione			
DA	A	ΔE	ΔN
Gauss - Boaga (Roma 40)	UTM - E.D. 50	-2.019.941	186
Gauss - Boaga (Roma 40)	UTM - WGS 84	-2.020.009	-7
UTM - WGS 84	UTM - E.D. 50	69	193

declinazione magnetica, convergenza e modulo di deformazione lineare al centro dell'elemento



La declinazione magnetica è di 1° 44' 44" e varia annualmente di - 0,34"

SITUAZIONE 1:50 mila IGM		
405 Campobasso	406 Riccia	407 S.Bartolomeo in Galdo
418 Teano	419 Piedimonte Matese	420 San Giorgio la Molara
431 Caserta Ovest	432 Caserta Est	433 Benevento

DELIMITAZIONI TERRITORIALI

DELIMITAZIONI TERRITORIALI

ZONE OMOGENEE

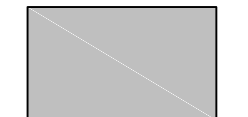
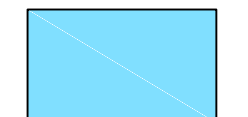


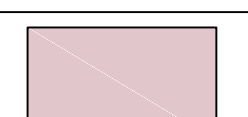




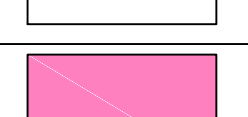




ZONE OMOGENEE

VINCOLO CIMITERIALE

VINCOLO CIMITERIALE

AREE A STANDARD URBANISTICI

AREE A STANDARD URBANISTICI

CONFINI COMUNALI E PROVINCIALI DELIMITAZIONE CENTRO ABITATO - art.4 D.L. 30/04/1992 n°285, integrato con D.P.R. 16/12/1992 n°495 - D.G.C. n° 119 del 11 aprile 1994			
ZONE TERRITORIALI OMOGENEE PUC (ex D.L. 1444 / 1968)			PRINCIPALI TIPO D'INTERVENTO (Vedi NTA)
	A	Centro Storico	
	B	Residenziale di completamento	Intervento diretto Ristruttur. Urbanistica
	D1	Zona Produttiva Saturata	
	D2	Zona Produttiva Commerciale	
	EA	Zona Agricola speciale di interesse archeologico	
	EB	Aree a vegetazione boschiva e arbustiva in evoluzione	
	EF	Zona Agricola speciale di tutela del paesaggio fluviale	
	EI	Zona I° Fascia Parco Archeologico	
	EO	Area Agricola Ordinaria	
	EP	Zona Agricola speciale di tutela paesaggistica	
	ET	Zona archeologica di salvaguardia e protezione ambientale (inedificabilità assoluta)	
	F	Zona per impianti e attrezzature collettive	
			Fascia di rispetto Cimiteriale
			S.n - A.n - V.n - P.n - IG.n - VP.n Vedi Tav. A.C.5