















LEGENDA		
Area ZSC	Denominazione	Rimando artt. NTA
	Area ZSC IT 8010027 Fiume volturmo e Calore	art. 4/5

Pianificazione Sovraordinata - P.T.P. / coordinata P.T.C.I.








Perimetri Zone Paesistiche

	C.I.P.		P.A.F.
	C.A.F.		R.U.A. (di competenza P.U.C.)
	C.I.F.		V.I.R.I.

Pianificazione del P.U.C.

Ambiti di CONSERVAZIONE		Ambiti di TRASFORMAZIONE	
	<b>ZONA A</b> (Carso litico)		<b>ZONA B:</b> (Usatura Consolidata)
<b>Territorio RURALE e APERTO</b>			<b>ZONA B:</b> (Usatura di recente costruzione)
			<b>ZONA D:</b> Produttiva
	<b>Zona E</b> - Area Agricola		<b>ZONA Dc:</b> in situazione (P.I.P.)
			<b>ZONA D</b> produttiva da riconvertire
			<b>ZONA PRODUTTIVA</b> (ex PRG)

AREE DI TUTELA		STANDARDS URBANISTICI (St)	
(N.b. per la particolareggiata dei vincoli v. Tav. 5 e 7)			
	Corridoio Ecologico PTCP	ATTREZZATURE PUBBLICHE (Siv. 1443/3, art.5 e 6)	esistenti di progetto
	Aree a Rischio Inondazione (Fascia A e E 5)	Servizi di Interesse Comune Attrezzature Scolastiche Parcchetti	
	Aree a Rischio Fiume (Fascia A4 e A5 di possibile...)	Spazi Attrezzi e/o Spazio Sportivo Chiese ed Infrastrutture	

AREE DI RISPETTO	ELEMENTI DI PIANO
 <p>Cimiteriale</p>	 <p>Centro Abitato (D.Lgs. n. 265/92)</p>
<p>.....</p> <p>Stradale / Ferroviario</p>	 <p>Valutata di Progetto / Ampliamento e/o di Sistemazione (Cantierale o Comunale)</p>
 <p>Impianto Depurazione</p>	<p><b>Vincini Tutela Monumentale</b> Art. 10 comma 3 D.Lgs n°42/2004</p>
 <p>POZZO</p>	<p> Castello XIII secolo</p> <p> Palazzo Vanvitelliano, Via Nazionale 1</p>





Comune di DUGENTA  
(Prov. BN)

PIANO URBANISTICO COMUNALE  
L.R. n. 16/2004 e s.m.i. - Regolamento n. 5/2011

TAV. <b>9.3</b>	<b>Zonizzazione Frazionata</b>
SCALA: 1:5000	AGGIORNAMENTO : Luglio 2024
Planisquadra n° 107 (A-8)	 Coll. Plansq., editing del. 107. 10. 2000/000

Redazione:  
vittorio DE LUCA

**Legenda Aree di interesse ferroviario**

	Espropriazioni per la nuova sede ferroviaria
	Espropriazioni per deviazioni di strade, canali, fossi
	Espropriazioni per opere di mitigazione ambientale
	Asservimenti

