

# COMUNE DI FORCHIA

PROVINCIA DI BENEVENTO

## PIANO URBANISTICO COMUNALE

L.n. 1150 del 17/08/1942 e ss.mm.ii. - L.R. n.14 del 20/03/1982 e ss.mm.ii. - L.R. n.16 del 22/12/2004 e ss.mm.ii. - Reg. n.5 del 04/08/2011

☐ PIANO STRUTTURALE

L.R. n.16/2004 e ss.mm.ii. art.3 c.3 lett.a)

Reg. n.5 del 04/08/2011 art.2 c.4, art.9 c.3 e 5

☒ PIANO OPERATIVO

L.R. n.16/2004 e ss.mm.ii. art.3 c.3 lett.b)

Reg. n.5 del 04/08/2011 art.9 c.4 e 6

### QUADRANTE 2 - ZONIZZAZIONE -

TAVOLA

**PO-A-01.c.2**

SCALA

**1:2.000**

REV.

**FEBBRAIO 2019**

IL SINDACO

Avv. GIORDANO MARGHERITA

IL PROGETTISTA


ARCH. IODICE ANGELO

STUDIO IDRAULICO
















ING. PESCE SEBASTIANO

STUDIO GEOLOGICO

GEOL. FALZARANO GIUSEPPE



# LEGENDA

ZONE OMOGENEE		
	A	CENTRO STORICO
	B <sub>1</sub>	RISTRUTTURAZIONE E RIQUALIFICAZIONE DEL TESSUTO URBANO
	C <sub>1</sub>	RESIDENZIALE DI ESPANSIONE PUBBLICA PRIVATA
	C <sub>2</sub>	RESIDENZIALE DI ESPANSIONE PUBBLICA ESISTENTE (Piano di Zona - Edilizia Popolare "167")
	D <sub>1</sub>	INDUSTRIALE DI TIPO MEDIO E ARTIGIANALE (P.I.P.) - già programmata -
	D <sub>2</sub>	DIREZIONALE COMMERCIALE (e per impianti di distribuzione carburanti)
	F <sub>1</sub>	ATTREZZATURE PUBBLICHE E DI USO PUBBLICO
	F <sub>2</sub>	ATTREZZATURE RELIGIOSE
	T <sub>s</sub>	AREE DI VALORIZZAZIONE TURISTICA-SPORTIVA
	V	VERDE DI TUTELA AMBIENTALE
	V <sub>P</sub>	VERDE PUBBLICO E PARCHEGGI
AGRICOLA - E <sub>1</sub>		SEMINATIVO - FRUTTETO
AGRICOLA - E <sub>2</sub>		BOSCHIVO - PASCOLIVO - INCOLTO
	FASCIA DI RISPETTO CIMITERIALE - 100 metri	
	STRADE DI PREVISIONE	
	AMPLIAMENTO STRADE ESISTENTI	
	FASCIA DI RISPETTO VALLONE PALATA - 50 mt.	



