

2016

C.C.P.

CERRETO SANNITA

GOVERNO DEL TERRITORIO

P.U.C.

Piano Urbanistico Comunale

PROPOSTA DI DI PIANO

Tav. n° 02

S.I.C. - Z.P.S. - e Parco

scala 1 : 7500

PARTE STRUTTURALE

Sindaco

Dr. Pasquale Santopietro

Ass. all'urbanistica

Arch. Lorenzo Manno

Resp. ufficio di piano e progettista

Ing. Edoardo Napolitano

Coordinatore del progetto e progettista

Ing. Arch. Vincenzo Vito

Collaboratore *Arch. Giuseppe Vito*

Studi tematici

Elementi Architettonici

Arch. Vincenzo Caluso

Ambiente

Arch. Antonio Noli e Arch. Paolo Giannotti

Cartografia parte strutturale

Ing. Massimo Marchetti

Geologica

Geolog. Antonio Caporaso

Agronomica

Agronomo Paolo Giamberini

Acustica

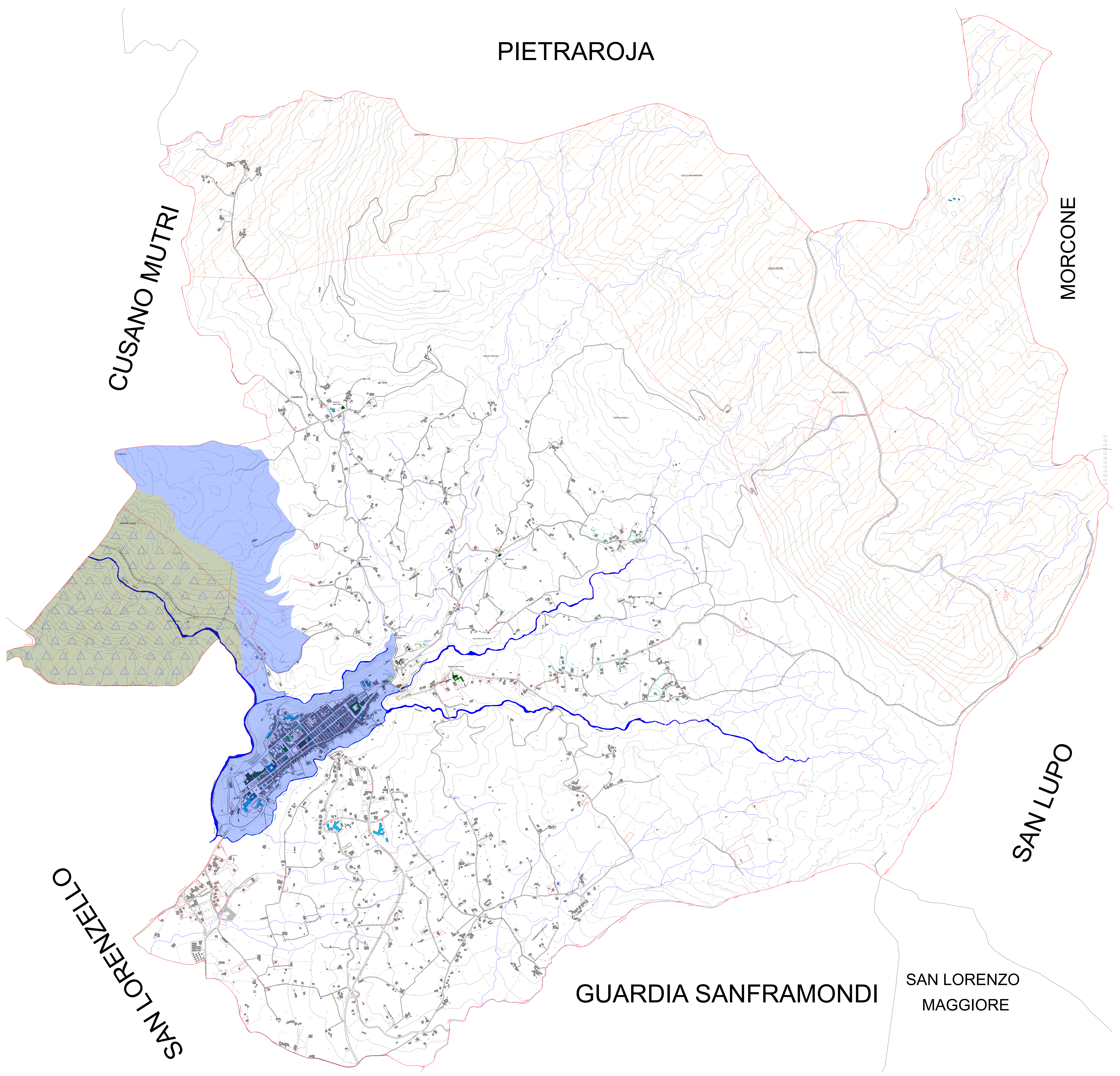
Arch. Umberto Di Cede

Indagini geognostiche

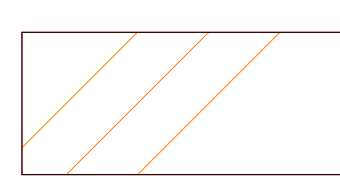
M. ARKZO s.a.s.

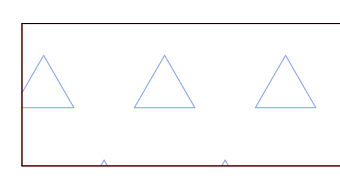
Rappresentazioni digitali


M. ARKZO spa




LEGGENDA

- 

AREA S.I.C.
(Siti di Interesse Comunitario)
- 

AREA Z.P.S.
(Zone di Protezione Speciale)
- 

PARCO REG. MATESE
ZONA B RISERVA GENERALE
- 

PARCO REG. MATESE
ZONA C RISERVA CONTROLLATA