




LEGENDA


 CONFINI COMUNALI

ELEMENTI DELLA RETE ECOLOGICA REGIONALE


 COLLEGAMENTI TRA LE AREE PROTETTE

 FIUME OFANTO


AREE PROTETTE


 RETE NATURA 2000
SIC-IT8040007 - LAGO DI CONZA DELLA CAMPANIA
ZPS-IT8040007 - LAGO DI CONZA DELLA CAMPANIA


ELEMENTI DI INTERESSE FAUNISTICO


 OASI DI PROTEZIONE DELLA FAUNA


EMERGENZE GEOLOGICHE ED IDROGRAFICHE

 GEOSITI


 INTERSEZIONI RILEVANTI DEL RETICOLO IDROGRAFICO


 FASCIA TUTELA CORSI D'ACQUA 1000M.


 ACQUE PUBBLICHE


 LAGHI

ECOSISTEMI ED ELEMENTI DI INTERESSE ECOLOGICO


 BOSCHI DI CONIFERE E LATIFOGIE


 AREE A RICOLONIZZAZIONE NATURALE

 AREE CON VEGETAZIONE RADA

 PASCOLI E PRATERIE

AREE DI PRESIDIO ANTROPICO

 AMBIENTI URBANIZZATI E SUPERFICI ARTIFICIALI

 MATRICI AGRICOLE


COMUNE DI CONZA DELLA CAMPANIA
PROVINCIA DI AVELLINO
PRELIMINARE DI PIANO

PRELIMINARE DI PIANO URBANISTICO (P.U.C.)
LEGGE REGIONALE N. 16 DEL 27 DICEMBRE 2004 "MODIFICA DEL GOVERNO DEL TERRITORIO"
REGOLAMENTO DEL 4 AGOSTO 2011, N. 5 (ATTUAZIONE P.U.C.)


PRELIMINARE DI PIANO

Progettista: Arch. Raffaele Piccarello

RUP: Arch. Felice Gerardo Fiore
SINDACO: Luigi Ciccone



09 A4.2A - Connessioni ecologiche esistenti

 0 62,5 125 250 375 500 Metri

Sca 1:5 000